

RETOUR CASA

bookings – hotels – activiteiten – incentives – Valle d’Aosta, Italy

snelste route over **1076,5 km** in ongeveer **10 uur en 40 minuten**

Van Breda naar Champoluc-Champlan (Ayas), Italië via de Mont-Blanc tunnel



Breda – Champoluc via Mont Blanc Tunnel

| | Weg | Richting | Afstand | Reistijd |
|-------------------------------------|---|------------------------|---------------------------------|------------------|
| Van beginpunt tot hoofdwegen | | | | |
| 1 | Rijd na 100 m de oprit van de A16 op (Breda-Noord[afslag 17]) richting Antwerpen/Roosendaal | A16 / E19 | Antwerpen / Roosendaal | 8,2 km 00:07:46 |
| 2 | Volg na 1.7 km op het knooppunt Princeville de A16, A58, E19, E312 richting Antwerpen/Eindhoven/Tilburg | A16 / A58 / E19 / E312 | Antwerpen / Eindhoven / Tilburg | 9,8 km 00:09:19 |
| 3 | Volg na 6.3 km op het knooppunt Galder de A16, E19 richting Antwerpen | A16 / E19 | Antwerpen | 16,1 km 00:12:49 |

RETOUR CASA

bookings – hotels – activities – incentives – Valle d’Aosta, Italy

| | | | | | |
|----|---|-----------------------|---|----------|----------|
| 4 |   Ga na 5.3 km de grensovergang nederland/belgië over | A1 / E19 | | 21,4 km | 00:15:45 |
| 5 |   Ga na 34 km rechtdoor de E19 (A1, E19, R1) op richting Antwerpen-Centrum/Brussel/Gent/Haven 1-199/Luik/Ring Antwerpen 1 | A1 / E19 / R1 | Antwerpen-Centrum / Brussel / Gent / Haven 1-199 / Luik / Ring Antwerpen 1 | 55,3 km | 00:34:33 |
| 6 |   Volg na 10 km op het knooppunt Antwerpen-Zuid de A1, E19 richting Brussel/Mechelen | A1 / E19 | Brussel / Mechelen | 65,3 km | 00:40:09 |
| 7 |   Volg na 35 km op het knooppunt Machelen de E40, R0 richting Expo/Gent | E40 / R0 | Expo / Gent | 100,4 km | 00:59:39 |
| 8 |   Volg na 2.8 km op het knooppunt Zaventem/Henneaulaan de R22 richting Diegem-Zuid/Kantorenzone/Zaventem-Henneaulaan/Zaventem-Noord | R22 | Diegem-Zuid / Kantorenzone / Zaventem- Henneaulaan / Zaventem-Noord | 103,3 km | 01:01:14 |
| 9 |   Houd na 0.7 km links aan richting Bergen/Charleroi/Leuven/Luik/Namen | | Bergen / Charleroi / Leuven / Luik / Namen | 104,0 km | 01:01:44 |
| 10 |   Ga na 1.3 km rechtdoor de R0 op richting Bergen/Charleroi/Namen/Ring Brussel | R0 | Bergen / Charleroi / Namen / Ring Brussel | 105,3 km | 01:02:28 |
| 11 |   Houd na 7.8 km rechts aan richting Brussel/Luxemburg/Namen | | Brussel / Luxemburg / Namen | 113,1 km | 01:06:49 |
| 12 |   Houd na 400 m links aan | | | 113,5 km | 01:07:02 |
| 13 |   Ga na 183 km de grensovergang belgië/luxembourg over | A6 / E25 | | 296,2 km | 02:48:31 |
| 14 |   Ga na 15 km rechtdoor de A6 (E25, E44) op | A6 / E25 / E44 | | 311,3 km | 02:56:56 |
| 15 |   Volg na 4.6 km op het knooppunt Croix de Gasperich de A3, E25, E29 richting Livange/Metz/Saarbrücken | A3 / E25 / E29 | Livange / Metz / Saarbrücken | 315,9 km | 02:59:28 |
| 16 |   Ga na 9.4 km rechtdoor de A3 (E25) op richting Dudelange-Centre/Metz/Thionville | A3 / E25 | Dudelange-Centre / Metz / Thionville | 325,3 km | 03:04:41 |
| 17 |   Ga na 3.2 km de grensovergang luxembourg/france over | A31 / E25 | | 328,5 km | 03:06:28 |
| 18 |   Ga na 35 km rechtdoor de A31 (E21, E23) op richting Metz-Centre/Nancy/Verdun par Rn | A31 / E21 / E23 | Metz-Centre / Nancy / Verdun par Rn | 363,7 km | 03:26:03 |




RETOUR CASA

bookings – hotels – activities – incentives – Valle d'Aosta, Italy

| | | | | | |
|------------------------------------|---|-----------------|--|-----------|----------|
| 19 |  Volg na 65 km op het knooppunt Échangeur de Nancy-Gentilly de A31, E21 richting Dijon/Lyon/Paris/Toul | A31 / E21 | Dijon / Lyon / Paris / Toul | 428,3 km | 04:01:54 |
| 20 |  Houd na 132 km links aan op de A31 (E21) richting Besançon/Dijon/Langres-Sud/Lyon | A31 / E21 | Besançon / Dijon / Langres-Sud / Lyon | 560,1 km | 05:15:08 |
| 21 |  Volg na 75 km op het knooppunt Diffuseur Dijon-Centre de A39 richting Besançon/Dijon-Sud/Dole/Genève/Grenoble | A39 | Besançon / Dijon-Sud / Dole / Genève / Grenoble | 635,5 km | 05:57:01 |
| 22 |  Houd na 162 km rechts aan op de A40 (E21, E62) richting Annecy/Genève/Milan/Oyonnax | A40 / E21 / E62 | Annecy / Genève / Milan / Oyonnax | 797,2 km | 07:26:52 |
| 23 |  Ga na 78 km rechtdoor de A40 (E21) op richting Annemasse/Archamps/Chamonix-Mt Blanc/Genève-Vallard/Turin-Milan par tunnel du Mt Blanc | A40 / E21 | Annemasse / Archamps / Chamonix-Mt Blanc / Genève-Vallard / Turin-Milan par tunnel du Mt Blanc | 874,9 km | 08:10:02 |
| 24 |  Volg na 12 km op het knooppunt Échangeur Annemasse de A411, E712 richting Annemasse | A411 / E712 | Annemasse | 886,9 km | 08:16:41 |
| 25 |  Ga na 11 km rechtdoor de A40 (E25) op richting Bonneville/Chamonix/Turin-Milan par tunnel du Mt Blanc | A40 / E25 | Bonneville / Chamonix / Turin-Milan par tunnel du Mt Blanc | 898,3 km | 08:23:09 |
| 26 |  Ga na 44 km rechtdoor de D1205 (E25) op | D1205 / E25 | | 942,8 km | 08:47:51 |
| 27 |  Houd na 11 km rechts aan op de D1205 (E25) | D1205 / E25 | | 954,2 km | 08:54:12 |
| 28 |  Rijd na 4.1 km rechts de oprit van de D1205 op (31) richting Aosta/Courmayeur/Torino-Milano/Tunnel Du Mt Blanc | D1205 / E25 | Aosta / Courmayeur / Torino-Milano / Tunnel Du Mt Blanc | 958,3 km | 08:56:30 |
| 29 |  Ga na 12 km de grensovergang france/italia over | E25 | | 970,2 km | 09:15:24 |
| 30 |  Houd na 5.9 km rechts aan op de E25 (SS26D) | E25 / SS26D | | 976,0 km | 09:18:40 |
| 31 |  Ga na 13 km rechtdoor de A5 (E25) op | A5 / E25 | | 989,0 km | 09:25:50 |
| Van hoofdwegen tot eindpunt | | | | | |
| 32 |  Neem na 60 km afslag Verres richting Verres | | Verres | 1048,9 km | 09:59:09 |
| 33 |  Neem na 0.5 km de derde afslag op de rotonde (de Via Caduti Per la Libertà) | | | 1049,5 km | 09:59:55 |

RETOUR CASA

bookings – hotels – activities – incentives – Valle d'Aosta, Italy

| | | | |
|---|--|------|--------------------|
| 34 |   Ga na 350 m linksaf de Strada Regionale della Valle D'Ayas (SR45) op | SR45 | 1049,8 km 10:00:36 |
| 35 |   Ga na 3.4 km linksaf op de Strada Regionale della Valle D'Ayas (SR45) | SR45 | 1053,2 km 10:04:47 |
| 36 |   Ga na 4.3 km rechtsaf op de Frazione Tilly (SR45) | SR45 | 1057,5 km 10:09:49 |
| 37 |   Na 19 km bent u gearriveerd (Strada Regionale della Valle D'Ayas champoluc-champlan) | | 1076,5 km 10:40:16 |
| Totaal (tijden afgerond op hele minuten): | | | 1076,5 km 10:40 |